

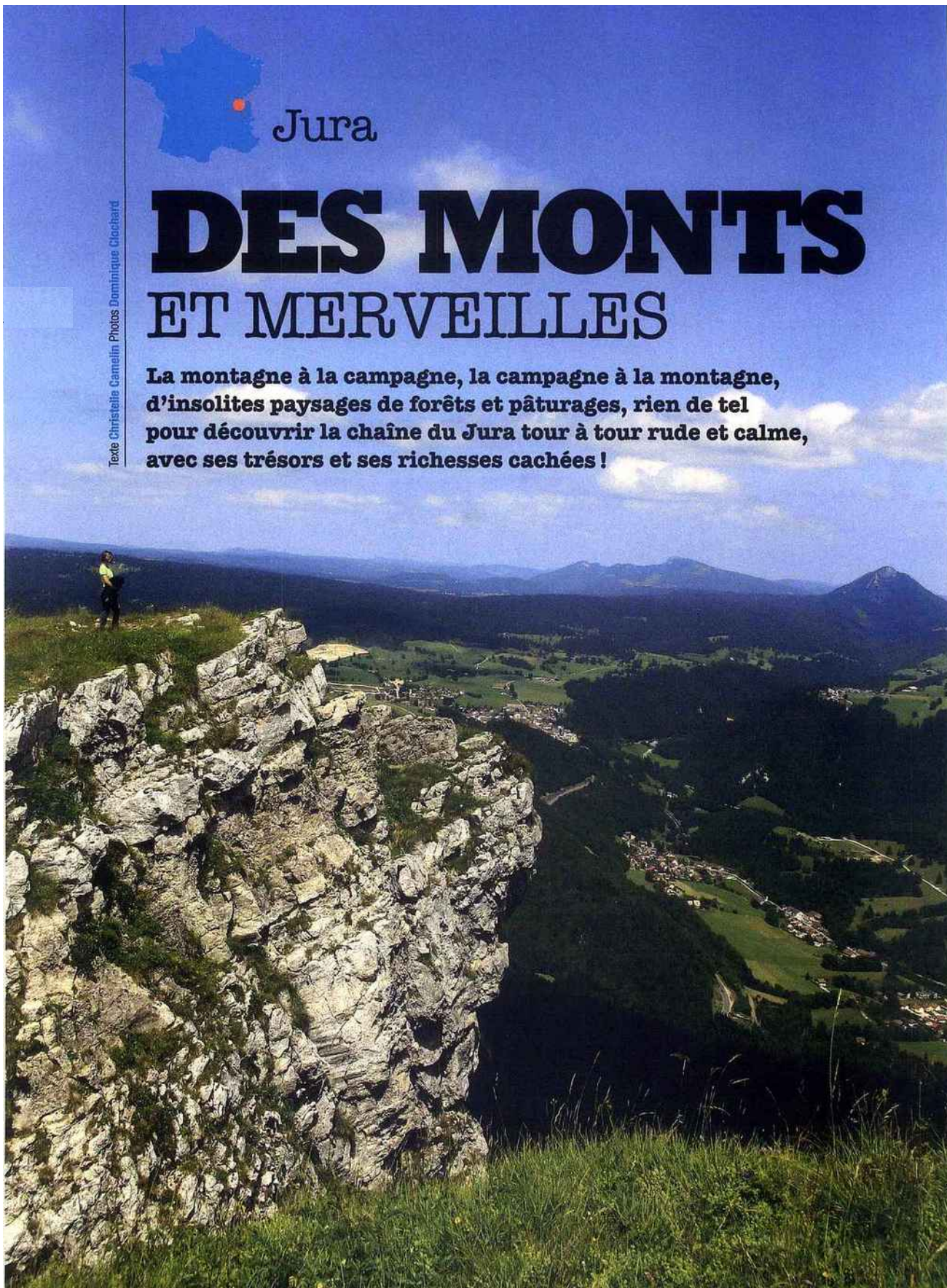


Jura

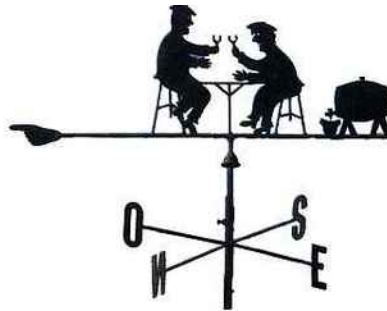
# DES MONTS ET MERVEILLES

**La montagne à la campagne, la campagne à la montagne,  
d'insolites paysages de forêts et pâturages, rien de tel  
pour découvrir la chaîne du Jura tour à tour rude et calme,  
avec ses trésors et ses richesses cachées !**

Texte Christelle Camelin Photos Dominique Glacbard



**L**e massif du Jura, entre la France et la Suisse, culmine à plus de 1 700 m d'altitude. Son relief vigoureux est entaillé de vallées, combes, lacs et autres majestueuses reculées. Le panorama est grandiose, quelle que soit la saison : en pleine puissance au printemps, épanoui l'été, plus secret l'automne dans l'éclat de ses forêts et de ses vignobles, maître des lieux l'hiver sous son manteau blanc. Le paradis pour les amateurs de montagnes ! Et qui dit montagnes dit virages, épingles... En résumé, tout un programme de motard ! Dans les départements du Doubs et du Jura, les itinéraires sont balisés par des châteaux, des musées, des jardins et des fortifications de Vauban, passent par la route du comté et des vins, se fauillent dans les montagnes, traversent des massifs forestiers et des plateaux, longent des rivières, offrent en permanence au visiteur de superbes paysages et points de vue, le tout à l'écart des grands flux touristiques. Ici, le calme de la montagne prend tout son sens. La nature secrète se révèle peu à peu, le terroir offre des plaisirs rares, simples et authentiques, les rencontres avec les habitants se font en



toute simplicité. C'est avec un sentiment d'harmonie avec la terre et les hommes que l'on voyage dans cette région.

### VALLÉES ET TRADITIONS

Chaussez vos bottes, enfourchez vos montures qui ronronnent... C'est parti pour la pittoresque vallée du Doubs. Depuis Baumes-les-Dames, le cœur de la Franche-Comté, nous prenons la direction de Pontarlier où nous entamons doucement notre périple le long de la vallée du Cusancin. Cap sur la D464 pour suivre, vers St-Hyppolyte, l'éclatante vallée du Dessoubre. Eh oui ! Encore une, c'est ça le Jura ! Au fil de cette rivière classée parmi les plus belles d'Europe, tout est là ! Forêts, pâtures et collines se mêlent et se succèdent. Nous sommes ici aussi dans le pays horloger. Depuis le XVIII<sup>e</sup> siècle, de nombreux artisans y exercent

### INFOS PRATIQUES

#### Les cartes et les guides

- ① Carte Michelin Région, au 1/200 000<sup>e</sup> (1cm = 2km) n°520, Franche-Comté.
- ② Le guide du routard, Franche-Comté, éd. Hachette.

#### Le climat

La Franche-Comté est la seule région française où règne un climat continental, ce qui implique de grands écarts de températures entre l'hiver et l'été. Il peut faire jusqu'à -40°, voire -50° dans certains coins, et grimper jusqu'à une bonne trentaine de degrés en été. Il est préférable de choisir le printemps ou l'été pour cette balade, tout en restant vigilant face aux gelées tardives.



#### Photo d'ouverture

Du haut du mont-d'Or, un grand bol d'air dans les montagnes du Jura, avec ses grands espaces et sa nature préservée.

1. Une ferme comtoise avec

tuyé. Elle est recouverte de tavaillons, minces planchettes d'épicéa, disposées comme des tuiles, clouées sur le toit et sur les façades les plus exposées aux intempéries.



## L'ÉTAT DES ROUTES

### VIGILANCE !

À la sortie de l'hiver, l'état des routes n'est pas terrible. Le gel engendre beaucoup de trous qui sont rebouchés en laissant des gravillons. Une grande vigilance s'impose ! À part ce petit bémol, le réseau routier est en bon état. Mais ne vous laissez pas envoûter par ses courbes généreuses !



1



3

**1** Fièrement dressé au sommet d'une colline et niché dans la verdure, le château de Belvoir, situé entre Passavant et Noirefontaine, dans le Doubs, domine la belle campagne.

**2** Dans presque toutes les fermes de France, la populaire horloge comtoise a rythmé le temps pendant des générations, et ce depuis le XVIII<sup>e</sup> siècle. De nos jours, nombreux sont les artisans qui perpétuent cette tradition régionale.



2



4



leur art. En passant St-Hyppolyte, petite bourgade située au confluent du Doubs et du Dessoubre, et en continuant vers Maiche, nous approchons de la frontière suisse. Par une petite départementale sauvageonne en direction de Charquemont, nous tombons sur le canyon des Échelles de la mort. Pour reprendre nos esprits, roulons vers le cirque, ou val, de Consolation, niché dans une reculée et véritable paradis naturel. Continuons vers Les Fins et Villers-le-Lac, où le fjord du Doubs donne naissance à une majestueuse cascade de 27 m de hauteur. Ici, en hiver, la glace recouvre ces flots immobiles

**ICI SE MÊLENT  
FORÊTS, PRAIRIES,  
ET EAUX VIVES,  
POUR COMPOSER  
UN CADRE  
OÙ LA NATURE  
RÈGNE  
EN MAÎTRE**



- 3** La Franche-Comté est réputée pour son savoir-vivre, et notamment sa gastronomie, qui s'appuie largement sur les produits du terroir.
- 4** Le lac Saint-Point dans toute sa splendeur, composant un décor digne d'une carte postale.
- 5** En surface, la forêt de Franche-Comté représente 43% du territoire. C'est la première région française la plus boisée.
- 6** Le tremplin de Chauv-Neuve, situé entre Mouthe et Chapelle-des-Bois. Il a bénéficié l'année dernière d'importants travaux de réhabilitation, qui ont porté sa longueur à 118 m. Il est désormais l'une des plus grandes installations mondiales de ce type pour la discipline du saut à ski.

et offre la plus grande patinoire naturelle d'Europe. À Morteau, écran grand ouvert, déployez vos narines et sentez... les saucisses, évidemment ! C'est dans cette région que l'on trouve des fermes à tuyé, immense cheminée de bois en forme de pyramide, où jambons et saucisses étaient suspendus pour y être fumés. Ne manquez pas de faire une petite halte gustative pour satisfaire vos papilles !

### ALTITUDES

Vers Pontarlier, le Doubs se met à serpenter entre deux parois rocheuses au relief escarpé : c'est le défilé d'Enteroche. Arrivé à Montbenoit, vous entrez dans la république du Saugeais.

Cet « État » miniature en plein cœur de la France a d'abord été créée « pour rire », avant de se prendre au jeu et d'instaurer un véritable folklore. Nous arrivons ensuite à Pontarlier par la N57, qui continue vers La Cluse et Mijoux où, à la sortie d'une jolie courbe, la forteresse du château de Joux surplombe le village sur son éperon rocheux haut de plus de 100 m. Ici plus qu'ailleurs, la géographie a commandé l'histoire.




## INFOS PRATIQUES

### Manger/dormir

- 1** **Chambres d'hôtes Les Charmettes** 10, Grande-Rue 25250 Rang. Tél. : 03 81 92 51 68, [www.chambre-hote-lescharmettes.com](http://www.chambre-hote-lescharmettes.com)  
Catherine et Laurent vous accueillent dans une belle demeure comtoise.
- 2** **Chambres et table d'hôtes Le Pré Oudot**, 25390 Fourmets-Luisans. Tél. : 03 81 67 02 31, [www.preoudot.typepad.com](http://www.preoudot.typepad.com)  
Ferme comtoise traditionnelle en pleine nature au cœur du Haut-Doubs.
- 3** **Hôtel-restaurant La Ferme du Père François**, 214, rue Pasteur, 39220 Les Rousses. Tél. : 03 84 60 34 62, [www.perefrancois.fr](http://www.perefrancois.fr)
- 4** **Chambres d'hôtes la Renouée**, route de Chaudesembre, 39270 La Pesse. Tél. : 03 84 42 75 35, [www.chambres-hotes-larenouee.com](http://www.chambres-hotes-larenouee.com)  
Un gîte montagnard alliant confort et authenticité.
- 5** **Camping Le surchauffant**, La-Tour-de-Meix. Tél. 03 84 25 41 08, [www.camping-surchauffant.fr](http://www.camping-surchauffant.fr)
- 6** **Hotel-restaurant de Gigot**, hameau Gigot, 25380 Bretonvillers. Tél. : 03 81 68 91 18, [www.hotel-gigot-vallee-dessoubre.com](http://www.hotel-gigot-vallee-dessoubre.com)
- 7** **Chalet-restaurant La Boissaude**, lieu-dit La Boissaude, 25370 Rochejean. Tél. : 03 81 49 90 72, <http://laboissaude.free.fr>  
Restaurant d'altitude dans un cadre de ferme d'alpage sur les pentes du mont-d'Or.
- 8** **La taverne comtoise**, 5, rue de l'Europe, 39400 Morbier. Tél. : 03 81 49 16 65, [www.latavernecomtoise.com](http://www.latavernecomtoise.com)
- 9** **Le Regardoir**, restaurant panoramique Jura, 39260 Moirans-en-Montagne. Tél. : 03 84 42 01 15, [www.leregardoir.com](http://www.leregardoir.com)



- 1** Quel délice, quand on enchaîne les lacets de Septmoncel, de rouler en pleine nature et dans un paysage enchanteur!
- 2** La via ferrata des Échelles de la mort s'étire sur 500 m, avec un dénivelé de 100 m, dans un cadre aussi vertigineux que somptueux.
- 3** Un fromager dans ses œuvres selon la méthode artisanale.
- 4** Saint-Claude, capitale du Haut-Jura, est bien connue pour ses fabriques de pipes de bruyère, mais aussi pour la taille de pierres précieuses.



●●● Ne vous privez pas d'un petit détour par le col de Sainte-Croix, côté suisse. En reprenant l'itinéraire, nous arrivons sur les rives du lac Saint-Point, appelé aussi lac de Malbuisson. Perché à plus de 800 m d'altitude, il scintille entre forêt de sapins et prairies colorées. Par la vallée des lacs, nous rejoignons ensuite Mouthe, bien connue pour ses températures glaciales... en plein hiver, rassurez-vous ! Nous quittons le Haut-Doubs pour le Haut-Jura par la D437. La route nous conduit sur les chaînes élevées du Jura. Le pic de l'Aigle, à 993 m d'altitude, domine la vallée des Quatre Lacs et offre un beau panorama sur le mont-Blanc par temps clair. Par la N5 et le col de la Savine, nous atteignons Morez, la capitale de la lunette, pour remonter sur la station de ski des Rousses. La très agréable N5 nous emmène ensuite au col de la Faucille. À 1 320 m d'altitude, il est l'un des cols les plus connus du Jura. Les virages en épingle et les somptueux panoramas le rendent très fréquenté. Mais quittons la foule pour la vallée verdoyante de la Valserine, parallèle aux plus hautes crêtes du massif, entre le



## ENTRE MASSIFS ET CRÊTES SERPENTENT DE MAGNIFIQUES ROUTES JALONNÉES DE PANORAMAS GRANDIOSES

Jura et l'Ain, Ici se dresse, du haut de ses 1 720 m, le point culminant de cette chaîne jurassique, le Crêt-de-la-Neige. En reprenant la route pour Giron, Respirez et écoutez... le silence !

### LES GRANDS LACS

À Giron, cap sur la roche de la Fauconnière. Ses falaises à pic surplombent la combe d'Orvaz de 400 m. Des faucons y nichent et on y croise de nombreux chamois. Après une petite pause bien méritée,



5

les fameux lacets de Septmoncel nous font descendre jusqu'à St-Claude. Cette cité pipière mondiale connue, est dominée par les sommets du Haut-Jura. On quitte ce fond de vallée pour remonter par la D437, où le paysage se déploie à nouveau, jusqu'à atteindre le lac glaciaire de L'Abbaye, situé à près de 900 m d'altitude. Par Prénovel, l'itinéraire glisse entre de charmants villages aux typiques églises à clocher comtois et des prairies d'alpages où broutent de jolies montbéliardes. Nous descendons l'escalier jurassien pour arriver à la région des Lacs, sillonnée par une route du même nom ! Entre des horizons infinis se succèdent ceux de Chalain, Clairvaux, Vouglans... Et sachez qu'on se baigne tout l'été dans les eaux des montagnes du Jura ! ●



6

5 Le poste de garde de la frontière franco-suisse. Notre itinéraire offre plusieurs occasions de la franchir, et notamment par le col de Sainte-Croix.  
6 Symbole de la Franche-Comté, le très joli et atypique clocher comtois aux tuiles vernissées multicolores, dit aussi clocher à dôme à impériale. Tous se distinguent par leur taille et leurs couleurs, identifiant ainsi les villages entre eux.

### À voir/à faire

1 La source Bleue, à Cusance : mystérieuse et aux eaux profondes, elle vaut le détour.

2 Château de Belvoir : il offre une vue superbe sur les monts du Jura. Tél. : 03 81 86 30 34 / 03 81 91 06 02 ou e-mail : christian.jouffroy@free.fr

3 La corniche de Goumois : magnifique point de vue sur les gorges du Doubs et sur le Jura suisse.

4 Les Échelles de la mort : dans ce site impressionnant, on peut gravir les échelles qui permettaient aux contrebandiers de transporter à dos d'homme diverses marchandises. Accès au belvédère grâce à une via ferrata.

5 Le cirque de Consolation : véritable paradis grandeur nature.

Le plus beau coup d'œil est offert depuis le belvédère de la roche du Prêtre, perchée 350 m plus haut.

6 Le saut du Doubs : situé près de Villers-le-Lac, il compte parmi les sites



naturels les plus réputés de Franche-Comté. Deux belvédères le dominent.

7 Château de Joux : riche d'une histoire dix fois centenaire au cœur d'un site d'exception. Château de Joux, 25300 La Cluse-et-Mijoux. Tél. : 03 81 69 47 95, e-mail : contact@chateaudejoux.com

8 Le pic de l'Aigle : l'un des plus beaux sommets panoramiques de la montagne jurassienne.

9 Les cascades du Hérisson : près de la commune de Doucier, c'est un ensemble de plusieurs cascades visibles par une balade à pied d'environ 3 km.

10 Le fort des Rousses : à deux pas du centre du village, le fort des Rousses est la deuxième forteresse de France par la taille. Ses galeries souterraines abritent aujourd'hui d'incroyables caves d'affinage de Comté. Infos à l'office de tourisme, tél. : 03 84 60 02 55

11 Le Chapeau de gendarme : à quelques kilomètres de Saint-Claude, dans la direction de Genève, sur la route de Septmoncel, on ne peut manquer le célèbre chapeau, cher à nos livres de géographie.

12 Lac de Vouglans : Entre Orgelet et Moirans-en-Montagne. Ses 35 km de long sur 450 m de large en moyenne en font la troisième retenue artificielle de France.

### ADRESSES UTILES :

1 CDT DOUBS. Tél. : 03 81 21 29 99, [www.doubs.travel](http://www.doubs.travel) Le Label « Motards, bienvenue ! » créé par le CDT du Doubs en partenariat avec les Logis du Doubs et la FFMC 25 (Fédération des motards du Doubs), garantit un accueil personnalisé, des services adaptés et des équipements pour la moto.

2 CDT JURA. Tél. : 03.84.87.08.88, [www.jura-tourism.com](http://www.jura-tourism.com)

3 PARC NATUREL DU HAUT JURA. Tél. : 03.84.34.12.30, [www.parc-haut-jura.fr](http://www.parc-haut-jura.fr)

4 MONTAGNES DU JURA. Tél. : 08 10 08 48 18, [www.montagnes-du-jura.fr](http://www.montagnes-du-jura.fr)

5 OFFICE DE TOURISME DU PAYS DES LACS ET PETITE MONTAGNE. Tél. : 03 84 25 27, [www.juralacs.com](http://www.juralacs.com)

6 OFFICE DE TOURISME DU VAL DE MORTEAU-SAUT DU DOUBS. Tél. : 03 81 67 18 53, [www.morteau.org](http://www.morteau.org)

7 FFMC FFMC 25 (Doubs) <http://25.ffmc.fr> E-mail : [ffmc25@ffmc.fr](mailto:ffmc25@ffmc.fr)

FFMC 39 (Jura) <http://39.ffmc.fr> E-mail : [ffmc39@ffmc.fr](mailto:ffmc39@ffmc.fr)

